

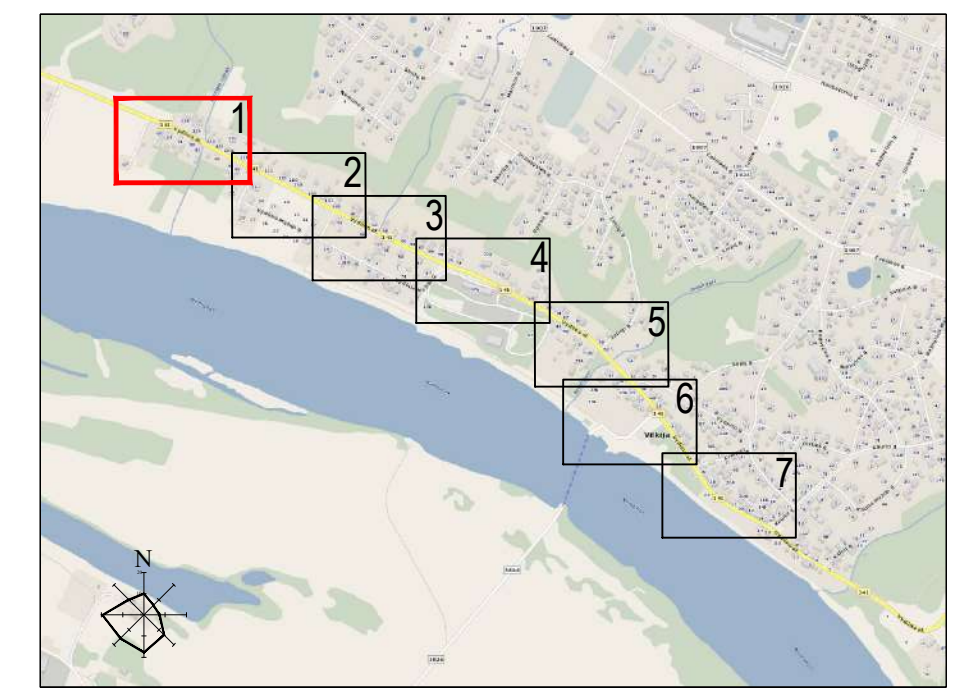
MB "GEOTYMAS"

Korespondencijos adresas: Pylimo g. 20-15, 01118 Vilnius, Lietuva
 Įmonės kodas: 305276265
 Tel. Nr.: +370 678 24053
 El. p. geotymas@gmail.com
 www.geotymas.com

TOPOGRAFINIS PLANAS - PILNO TURINIO M 1:500		Horizontalus tikslumas: 0.10 m
Užsakovas: UAB "ATAMIS"	Objektas: Kauno r. sav., Vilkija, Vydūno al.	Vertikalus tikslumas: 0.10 m
Geodezinkas: KP Nr. IGV-540	P. Timinskas	Koordinacijų sistema: LKS-94
Date: 2022-04-25	Objekto Nr. 20220425-01	Aukščių sistema: LAS 07
		Nr./Lapų sk. 1/2

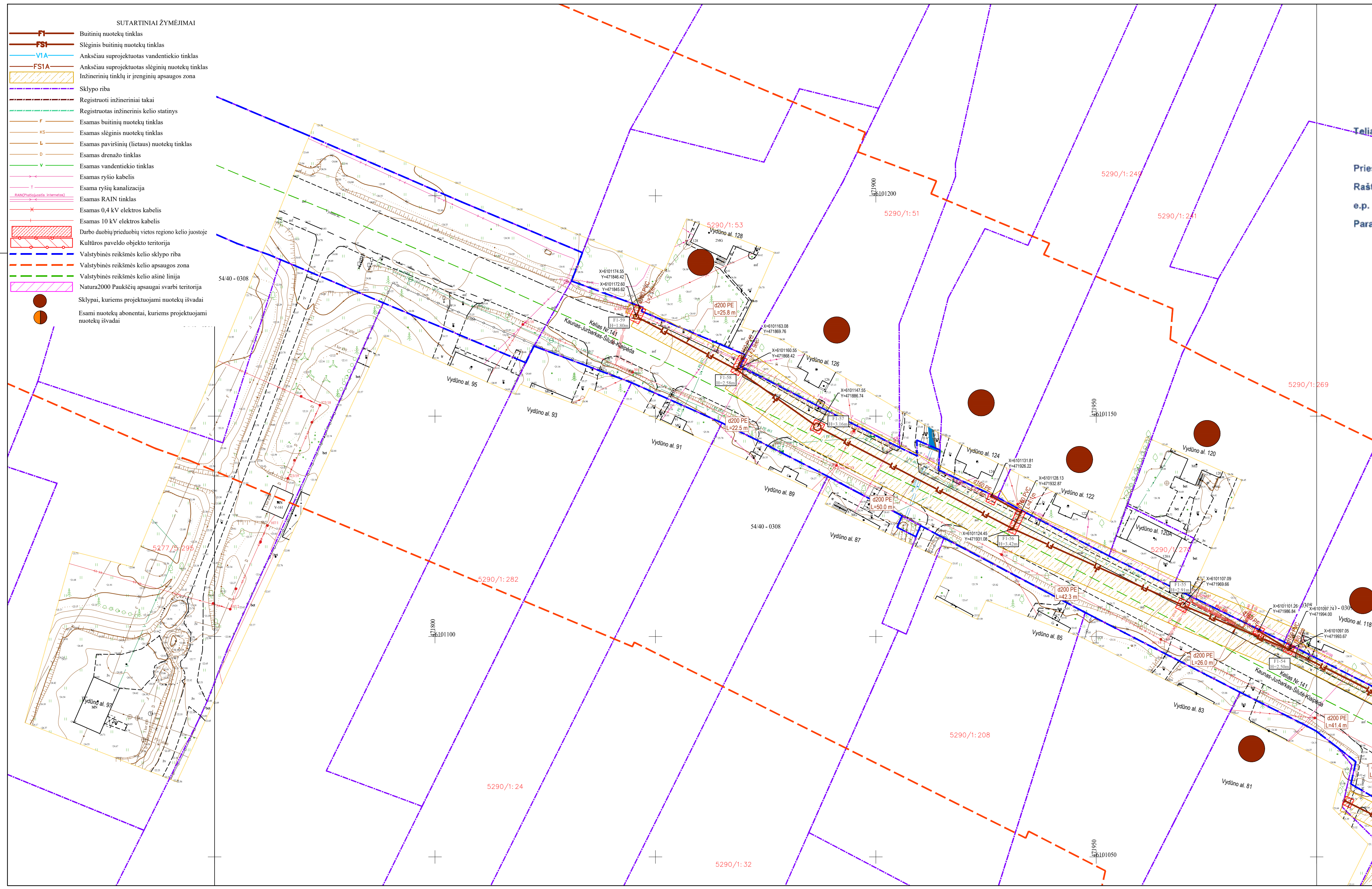
Telja Lietuva, AB požeminių ryšių linijų vieta
SUDERINTA 7 lapai
 Prieš 3 paras iki darbų pradžios būtina paimti
 Raštišką sutikimą žemės kasimo darbams
 e.p. ligita.rutkauskienė@telja.lt
 Parašas d.

SITUACIJOS SCHEMA



- DARBŲ ATLIKIMO PASTABOS:**
1. PROJEKTUOJAMŲ TINKLŲ KLOJIMO DARBUS GATVĖSE VYKDYTI MAŽIAUSIO EISMO INTENSIVUMO METU. DIRBANT GATVĖJE (KELIO JUOSTOJE) TURI BŪTI UŽTIKRINTAS SAUGUS EISMAS. DARBO VIETOS GATVĖSE TURI BŪTI APTVERTOS PAGAL "AUTOMOBILIŲ KELIŲ DARBO VIETŲ APTVĖRIMO IR EISMO REGULIAVIMO Taisyklės T DVAER 12".
 2. PRIEŠ PRADĖDANT INŽINERINIŲ TINKLŲ PAKLOJIMO DARBUS, SUTIKSLINTI SUSIKIRTIMO SU KLOJIMO TRASA ESANČIAS POŽEMINES KOMUNIKACIJAS SU EKSPLOATUOJANČIOMIS ORGANIZACIJOMIS. ESANT 0,5 M ATSTUMAMS TARP SUSIKERTANČIŲ POŽEMINIŲ KOMUNIKACIJŲ, SUSIKIRTIMO VIETOSE ATLIKTI ŠURFAVIMO DARBUS ESAMŲ KOMUNIKACIJŲ AUKŠČIO PATIKSLINIMUI.
 3. ŽEMĖS DARBUS VYKDYTI VADOVAUJANTIS STR. 1.06.01.2016 (STATYBOS DARBAI. STATINIO STATYBOS PRIEŽIŪRA) REIKALAVIMAIS.
 4. PAKLOJUS INŽINERINIUS TINKLUS, ATSTATYTI IŠARDYTAS DANGAS IR ŽALIAS VEJAS IKI BUVUSIO LYGIO.
 5. TINKLŲ TIESIMĄ NUMATYTI ATSKIRAIS RUOŽAIS, SUTEIKIANT GYVENTOJAMS GALIMYBĘ PRIVAŽIUOTI PRIE NAMŲ IR KITŲ OBJEKTŲ.
 6. KRAŠTO KELIŲ JUOSTOSE, DARBAI TURI BŪTI ATLIKAMI TIK UŽDARU BŪDU.
 7. STATANT TINKLUS IR ATKASANT RYŠIO KABELIUS, JIE TURI BŪTI APSAUGOTI DĖKLAIS. PROJEKTUOJAMI TINKLAI TURI BŪTI NE ARČIAU KAIP 0,5 M NUO RYŠIO KABELIŲ. ATŠAKOS GYVENTOJŲ PASIUNGIMUI TURI BŪTI ĮRENGTOS UŽ RYŠIO KABELIŲ NE MAŽIAU KAIP 0,5 M ATSTUMU.
 8. STATANT TINKLUS IR ATKASANT ELEKTROS KABELIUS, JIE TURI BŪTI APSAUGOTI SUDEDAMAI DĖKLAIS. PROJEKTUOJAMI TINKLAI TURI BŪTI NE ARČIAU KAIP 0,5 M NUO ELEKTROS KABELIŲ. ATŠAKOS GYVENTOJŲ PASIUNGIMUI TURI BŪTI ĮRENGTOS UŽ ELEKTROS KABELIŲ NE MAŽIAU KAIP 0,5 M ATSTUMU.

0	2022-04-25	Statybos leidimui, konkursui ir statybai
LAIDA	ISLEIDIMO DATA	LAIDOS STATUSAS. KEITIMO PRIEŽASTIS (JEI TAIKOMA)
KVAL. PATV. DOK. NR.	atamis Žemėtvarkos g. 139, Vilnius Tel. (8-5) 2728334, Faks. (8-5) 2031280	
26429	PV	Gintas Stankus
25700	PDV	Gintas Stankus
	Proj.	Darjus Bogdan
LT	STATYTOJAS IR (ARBA) UŽSAKOVAS	STATINIO PROJEKTO PAVADINIMAS Nuotekų šalinimo tinklų Vydūno al., Vilkijos m., Kauno r. sav. statybos projektas
	UAB "Giraitės vandenys"	STATINIO NUMERIS IR PAVADINIMAS, DOKUMENTO PAVADINIMAS FI, FS1 - Nuotekų šalinimo tinklai Nuotekų šalinimo tinklų planas
		M1:500
	DOKUMENTO ŽYMUO	LAIDA LAPAS LAPŲ
	AT-221-1908-XX-TDP-NT.B-01	0 1 7

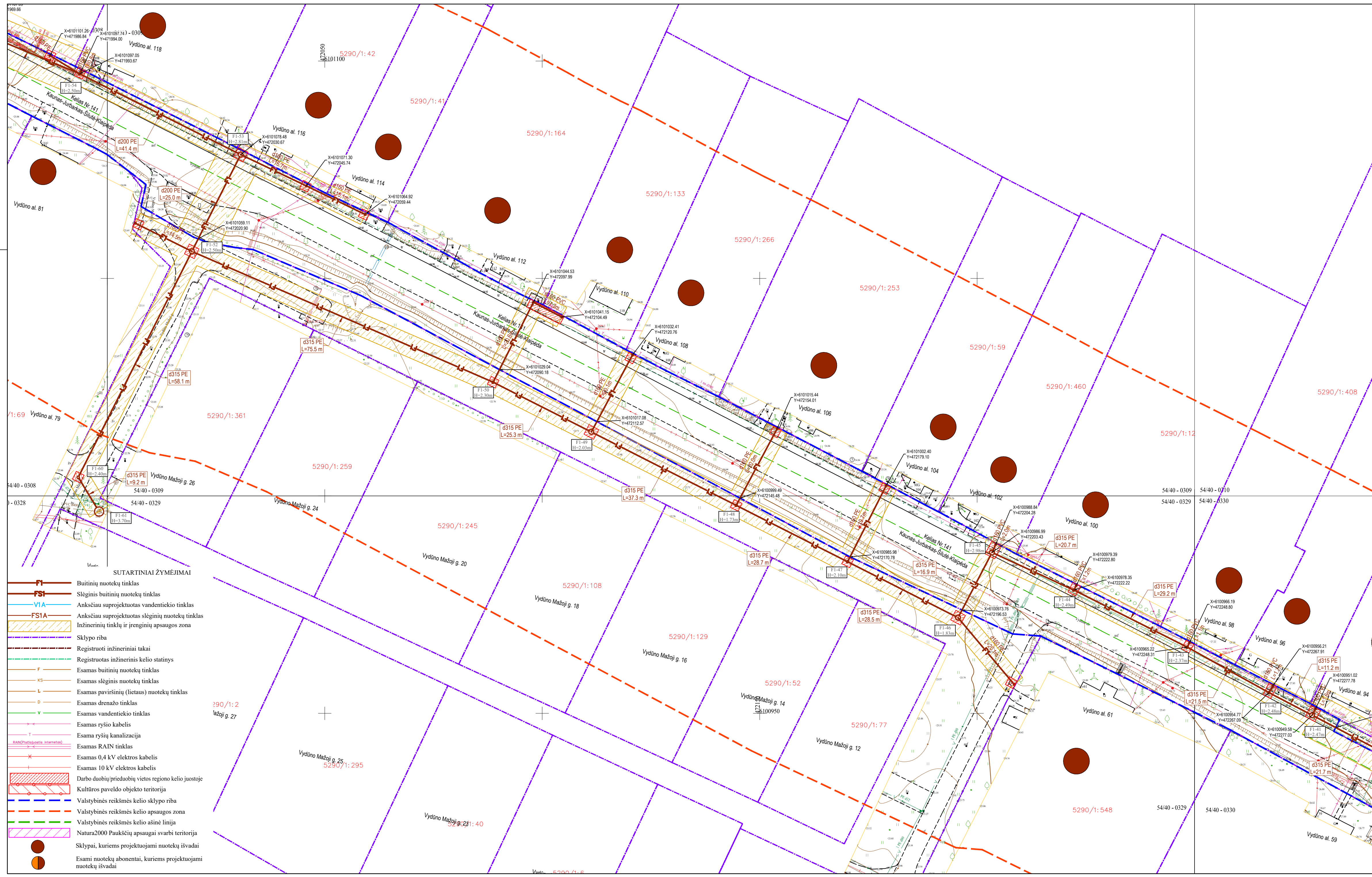
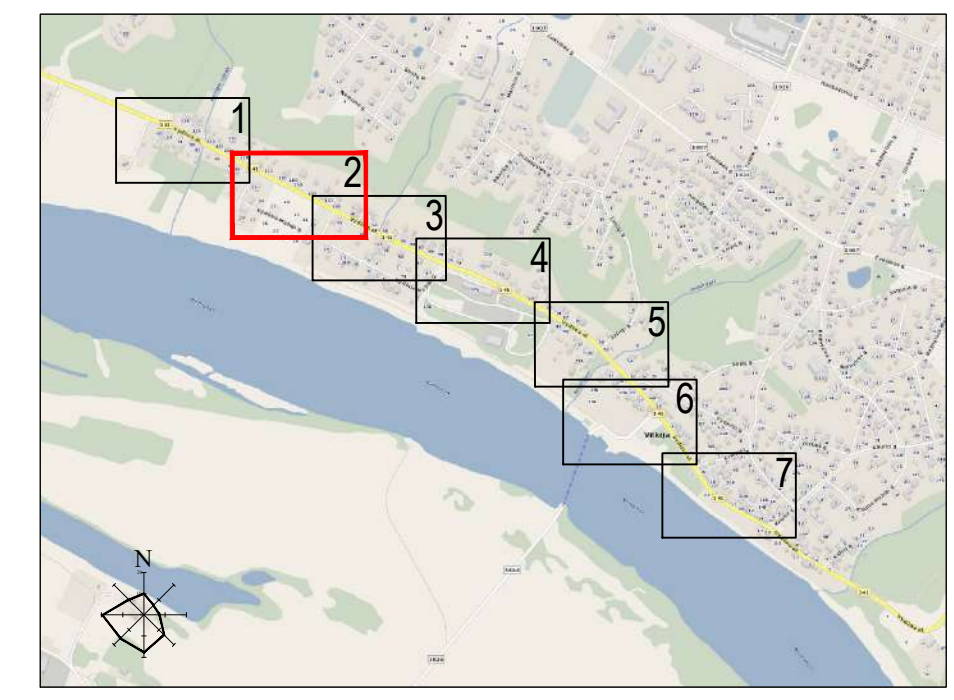


- SUTARTINIAI ŽYMĖJIMAI**
- FI - Buitinių nuotekų tinklas
 - FS1 - Slėginis buitinių nuotekų tinklas
 - VIA - Anksčiau suprojektuotas vandentiekio tinklas
 - FSIA - Anksčiau suprojektuotas slėginis nuotekų tinklas
 - Inžinerinių tinklų ir įrenginių apsaugos zona
 - Sklypo riba
 - Registruoti inžineriniai takai
 - Registruotas inžinerinis kelio statyns
 - F - Esamas buitinių nuotekų tinklas
 - KS - Esamas slėginis nuotekų tinklas
 - L - Esamas paviršinių (lietaus) nuotekų tinklas
 - D - Esamas drenažo tinklas
 - V - Esamas vandentiekio tinklas
 - T - Esamas ryšio kabelis
 - Esama ryšių kanalizacija
 - RAIN (Photojocelis Internetas) - Esamas RAIN tinklas
 - X - Esamas 0,4 kV elektros kabelis
 - Esamas 10 kV elektros kabelis
 - Darbo duobių prieduobių vietos regiono kelio juostoje
 - Kultūros paveldo objekto teritorija
 - Valstybinės reikšmės kelio sklypo riba
 - Valstybinės reikšmės kelio apsaugos zona
 - Valstybinės reikšmės kelio asinė linija
 - Natura2000 Paukščių apsaugai svarbi teritorija
 - Sklypai, kuriems projektuojami nuotekų išvadai
 - Esami nuotekų abonentai, kuriems projektuojami nuotekų išvadai

MB "GEOTYMAS"

Korepondencijos adresas: Pylimo g. 20-15, 01118 Vilnius, Lietuva Įmonės kodas: 305276265 Tel. Nr.: +370 678 24053 El. p. geotymas@gmail.com www.geotymas.com		Horizontalus tikslumas: 0.10 m Vertikalus tikslumas: 0.10 m Koordinacių sistema: LKS-94 Aukščių sistema: LAS 07 Nr./Lapų sk.: 1/2 Objekto Nr.: 20220425-01
TOPOGRAFINIS PLANAS - PILNO TURINIO M 1:500		
Užsakovas:	UAB "ATAMIS"	
Objektas:	Kauno r. sav., Vilkija, Vydūno al.	
Geodezinkas:	KP Nr. IGRV-540 P. Timinskas	Data: 2022-04-25

SITUACIJOS SCHEMA

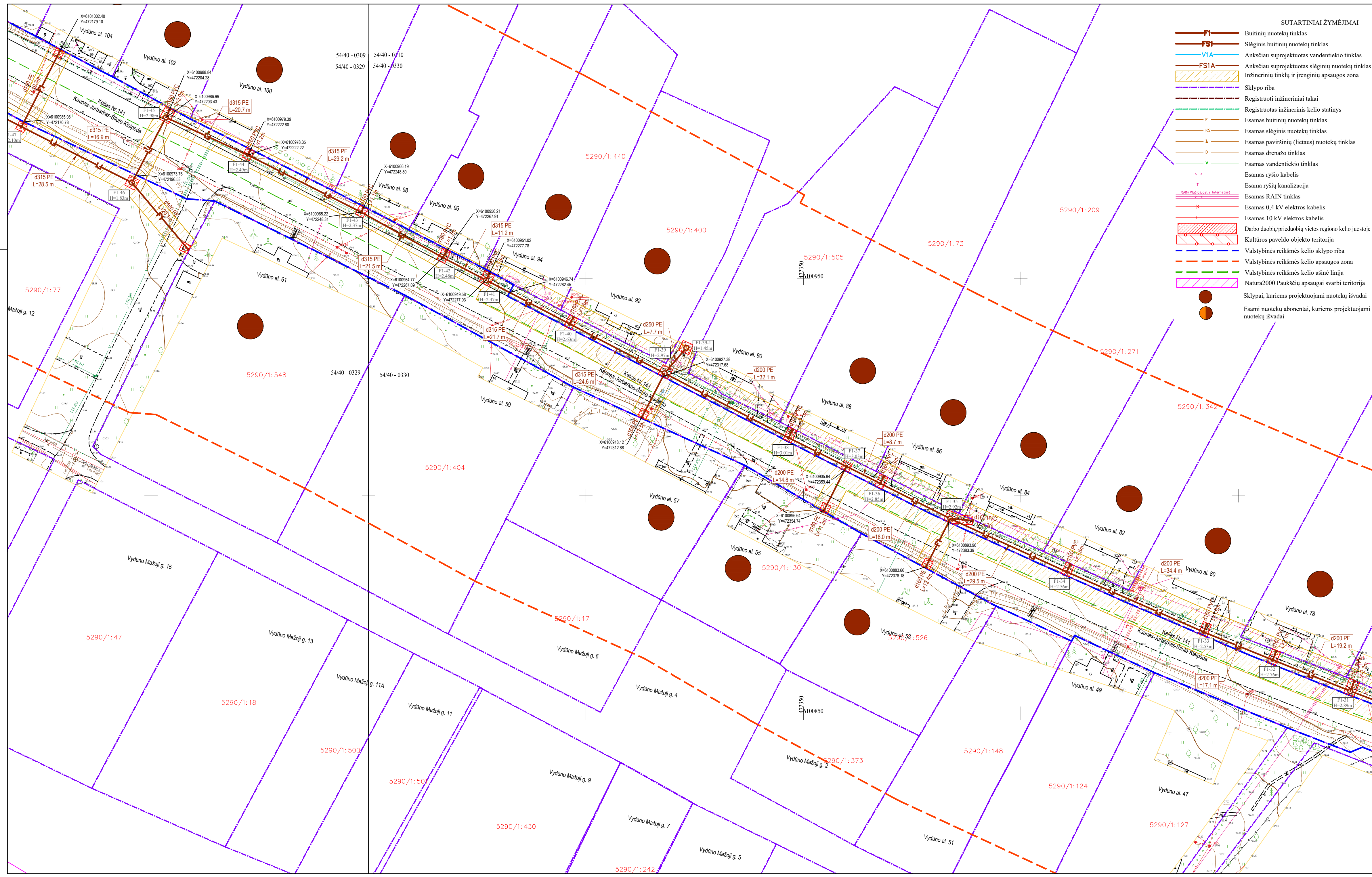


SUTARTINIAI ŽYMĖJIMAI

	Buitinių nuotekų tinklas
	Slėginis buitinių nuotekų tinklas
	Anksčiau suprojektuotas vandentiekio tinklas
	Anksčiau suprojektuotas slėginių nuotekų tinklas
	Inžinerinių tinklų ir įrenginių apsaugos zona
	Sklypo riba
	Registruoti inžineriniai takai
	Registruotas inžinerinis kelio statinys
	F - Esamas buitinių nuotekų tinklas
	KS - Esamas slėginis nuotekų tinklas
	L - Esamas paviršinių (lietaus) nuotekų tinklas
	D - Esamas drenažo tinklas
	V - Esamas vandentiekio tinklas
	T - Esamas ryšio kabelis
	K - Esama ryšių kanalizacija
	R - Esamas RAIN tinklas
	E - Esamas 0,4 kV elektros kabelis
	E - Esamas 10 kV elektros kabelis
	Darbo duobių/prieduobių vietos regiono kelio juostoje
	Kultūros paveldo objekto teritorija
	Valstybinės reikšmės kelio sklypo riba
	Valstybinės reikšmės kelio apsaugos zona
	Valstybinės reikšmės kelio asinė linija
	Natura2000 Paukščių apsaugai svarbi teritorija
	Sklypai, kuriems projektuojami nuotekų išvadai
	Esami nuotekų abonentai, kuriems projektuojami nuotekų išvadai

- #### DARBŲ ATLIKIMO PASTABOS:
1. PROJEKTUOJAMŲ TINKLŲ KLOJIMO DARBUS GATVĖSE VYKDYTI MAŽIAUSIO EISMO INTENSIVUMO METU. DIRBANT GATVĖJE (KELIO JUOSTOJE) TURI BŪTI UŽTIKrintas SAUGUS EISMAS. DARBO VIETOS GATVĖSE TURI BŪTI APTVERTOS PAGAL "AUTOMOBILIŲ KELIŲ DARBO VIETŲ APTVĖRIMO IR EISMO REGULIAVIMO Taisyklės T DVAER 12".
 2. PRIĖS PRADEDANT INŽINERINIŲ TINKLŲ PAKLOJIMO DARBUS, SUTIKSLINTI SUSIKIRTIMO SU KLOJIMO TRASA ESANČIAS POŽEMINES KOMUNIKACIJAS SU EKSPLOATUOJANČIOMIS ORGANIZACIJOMIS. ESANT 0,5 M ATSTUMAMS TARP SUSIKERTANČIŲ POŽEMINIŲ KOMUNIKACIJŲ, SUSIKIRTIMO VIETOSE ATLIKTI ŠURFAVIMO DARBUS ESAMŲ KOMUNIKACIJŲ AUKŠČIO PATIKSLINIMUI.
 3. ŽEMĖS DARBUS VYKDYTI VADOVAUJANTIS STR. 1.06.01:2016 (STATYBOS DARBAI. STATINIO STATYBOS PRIEŽIŪRA) REIKALAVIMAIS.
 4. PAKLOJUS INŽINERINIUS TINKLUS, ATSTATYTI IŠARDYTAS DANGAS IR ŽALIAS VEJAS IKI BUVUSIO LYGIO.
 5. TINKLŲ TIESIMĄ NUMATYTI ATSKIRAIS RUOŽAIS, SUTEIKIANT GYVENTOJAMS GALIMYBĘ PRIVAŽIuoti PRIE NAMŲ IR KITŲ OBJEKTŲ.
 6. KRAŠTO KELIŲ JUOSTOSE, DARBAI TURI BŪTI ATLIKAMI TIK UŽDARU BŪDU.
 7. STATANT TINKLUS IR ATKASANT RYŠIO KABELIUS, JIE TURI BŪTI APSAUGOTI DĒKLAIS. PROJEKTUOJAMI TINKLAI TURI BŪTI NE ARČIAU KAIP 0,5 M NUO RYŠIO KABELIŲ, ATSAKOS GYVENTOJAMS PASIUNGIMUI TURI BŪTI ĮRENGTOS UŽ RYŠIO KABELIŲ NE MAŽIAU KAIP 0,5 M ATSTUMU.
 8. STATANT TINKLUS IR ATKASANT ELEKTROS KABELIUS, JIE TURI BŪTI APSAUGOTI SUDEDAMAI DĒKLAIS. PROJEKTUOJAMI TINKLAI TURI BŪTI NE ARČIAU KAIP 0,5 M NUO ELEKTROS KABELIŲ, ATSAKOS GYVENTOJŲ PASIUNGIMUI TURI BŪTI ĮRENGTOS UŽ ELEKTROS KABELIŲ NE MAŽIAU KAIP 0,5 M ATSTUMU.

0	2022-04-25	Statybos leidimui, konkursui ir statybai
LAIDA	ISLEIDIMO DATA	LAIDOS STATUSAS. KEITIMO PRIEŽASTIS (JEI TAIKOMA)
KVAL. PATV. DOK. NR.	atamis Žemėtvarkos g. 139, Vilnius Tel. (8-5) 2728334, Faks. (8-5) 2031280	
26429	PV	Gintas Stankus
25700	PDV	Gintas Stankus
	Proj.	Dariusj Bogdan
LT	STATYTOJAS IR (ARBA) UŽSAKOVAS	STATINIO PROJEKTO PAVADINIMAS Nuotekų šalinimo tinklų Vydūno al., Vilkijos m., Kauno r. sav. statybos projektas
	UAB "Giraitės vandenys"	STATINIO NUMERIS IR PAVADINIMAS, DOKUMENTO PAVADINIMAS F1, FS1 - Nuotekų šalinimo tinklai Nuotekų šalinimo tinklų planas
		M1:500
	DOKUMENTO ŽYMUO	LAIDA LAPAS LAPŲ
	AT-221-1908-XX-TDP-NT.B-01	0 2 7



SUTARTINIAI ŽYMĖJIMAI

- FI** Butinių nuotekų tinklas
- FSI** Slėginis buitinių nuotekų tinklas
- V1A** Anksčiau suprojektuotas vandentiekio tinklas
- FS1A** Anksčiau suprojektuotas slėginis nuotekų tinklas
- Inžinerinių tinklų ir įrenginių apsaugos zona
- Sklypo riba
- Registruoti inžineriniai takai
- Registruotas inžinerinis kelio statyns
- F** Esamas buitinių nuotekų tinklas
- KS** Esamas slėginis nuotekų tinklas
- L** Esamas paviršinių (lietaus) nuotekų tinklas
- D** Esamas drenazo tinklas
- V** Esamas vandentiekio tinklas
- Esamas ryšio kabelis
- Esama ryšių kanalizacija
- Esamas RAIN tinklas
- Esamas 0,4 kV elektros kabelis
- Esamas 10 kV elektros kabelis
- Darbo duobių/prieduobių vietos regiono kelio juostoje
- Kultūros paveldo objekto teritorija
- Valstybinės reikšmės kelio sklypo riba
- Valstybinės reikšmės kelio apsaugos zona
- Valstybinės reikšmės kelio ašinė linija
- Natura2000 Paukščių apsaugai svarbi teritorija
- Sklypai, kuriems projektuojami nuotekų išvadai
- Esami nuotekų abonentai, kuriems projektuojami nuotekų išvadai

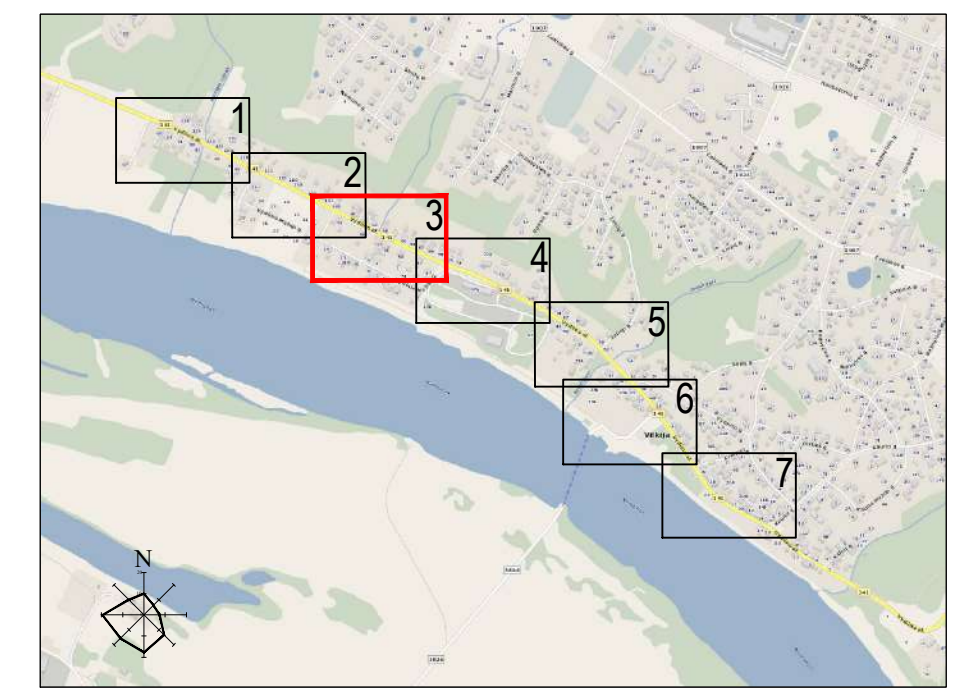
Stambaus mastelio topografinių planų derinimo su duomenų tvarkymo institucija viešoje elektroninėje paslaugose (THIS) topografinio plano teritorijai suteiktas unikalus numeris.

MB "GEOTYMAS"

Korespondencijos adresas: Pylimo g. 20 – 15, 01118 Vilnius, Lietuva
 Imonės kodas: 305276265
 Tel. Nr.: +370 678 24053
 El. p. geotymas@gmail.com
 www.geotymas.com

TOPOGRAFINIS PLANAS - PILNO TURINIO M 1:500		Horizontalus tikslumas: 0.10 m
Užsakovas: UAB "ATAMIS"	Objektas: Kauno r. sav., Vilkija, Vydūno al.	Vertikalus tikslumas: 0.10 m
Geodezinkas: KP Nr. IGRV-540	P. Timinskas	Koordinacių sistema: LKS-94
Date: 2022-04-25	Objekto Nr. 20220425-01	Aukščių sistema: LAS 07
		Nr./Lapų sk. 1/2

SITUACIJOS SCHEMA



- DARBŲ ATLIKIMO PASTABOS:
- PROJEKTUOJAMŲ TINKLŲ KLOJIMO DARBUS GATVĖSE VYKDYTI MAŽIAUSIO EISMO INTENSIVUMO METU. DIRBANT GATVĖJE (KELIO JUOSTOJE) TURI BŪTI UŽTIKRINTAS SAUGUS EISMAS. DARBO VIETOS GATVĖSE TURI BŪTI APTVERTOS PAGAL "AUTOMOBILIŲ KELIŲ DARBO VIETŲ APTVĖRIMO IR EISMO REGULIAVIMO Taisyklės T DVAER 12".
 - PRIEŠ PRADĖDANT INŽINERINIŲ TINKLŲ PAKLOJIMO DARBUS, SUTIKSLINTI SUSIKIRTIMO SU KLOJIMO TRASA ESANČIAS POŽEMINES KOMUNIKACIJAS SU EKSPLOATUOJANČIOMIS ORGANIZACIJOMIS. ESANT 0,5 M ATSTUMAMS TARP SUSIKERTANČIŲ POŽEMINIŲ KOMUNIKACIJŲ, SUSIKIRTIMO VIETOSE ATLIKTI ŠURFAVIMO DARBUS ESAMŲ KOMUNIKACIJŲ AUKŠČIO PATIKSLINIMUI.
 - ZEMĖS DARBUS VYKDYTI VADOVAUJANTIS STR. 1.06.01.2016 (STATYBOS DARBAI. STATINIO STATYBOS PRIEŽIŪRA) REIKALAVIMAIMS.
 - PAKLOJUS INŽINERINIUS TINKLUS, ATSTATYTI IŠARDYTAS DANGAS IR ŽALIAS VEJAS IKI BUVUSIO LYGIO.
 - TINKLŲ TIESIMĄ NUMATYTI ATSKIRAIS RUOŽAIS, SUTEIKIANT GYVENTOJAMS GALIMYBĘ PRIVAŽIUOTI PRIE NAMŲ IR KITŲ OBJEKTŲ.
 - KRAŠTO KELIŲ JUOSTOSE, DARBAI TURI BŪTI ATLIKAMI TIK UŽDARU BŪDU.
 - STATANT TINKLUS IR ATKASANT RYŠIO KABELIUS, JIE TURI BŪTI APSAUGOTI DĖKLAIS. PROJEKTUOJAMI TINKLAI TURI BŪTI NE ARČIAU KAIP 0,5 M NUO RYŠIO KABELIŲ. ATŠAKOS GYVENTOJŲ PASIUNGIMUI TURI BŪTI ĮRENGTOS UŽ RYŠIO KABELIŲ NE MAŽIAU KAIP 0,5 M ATSTUMU.
 - STATANT TINKLUS IR ATKASANT ELEKTROS KABELIUS, JIE TURI BŪTI APSAUGOTI SUDEDAMAI DĖKLAIS. PROJEKTUOJAMI TINKLAI TURI BŪTI NE ARČIAU KAIP 0,5 M NUO ELEKTROS KABELIŲ. ATŠAKOS GYVENTOJŲ PASIUNGIMUI TURI BŪTI ĮRENGTOS UŽ ELEKTROS KABELIŲ NE MAŽIAU KAIP 0,5 M ATSTUMU.

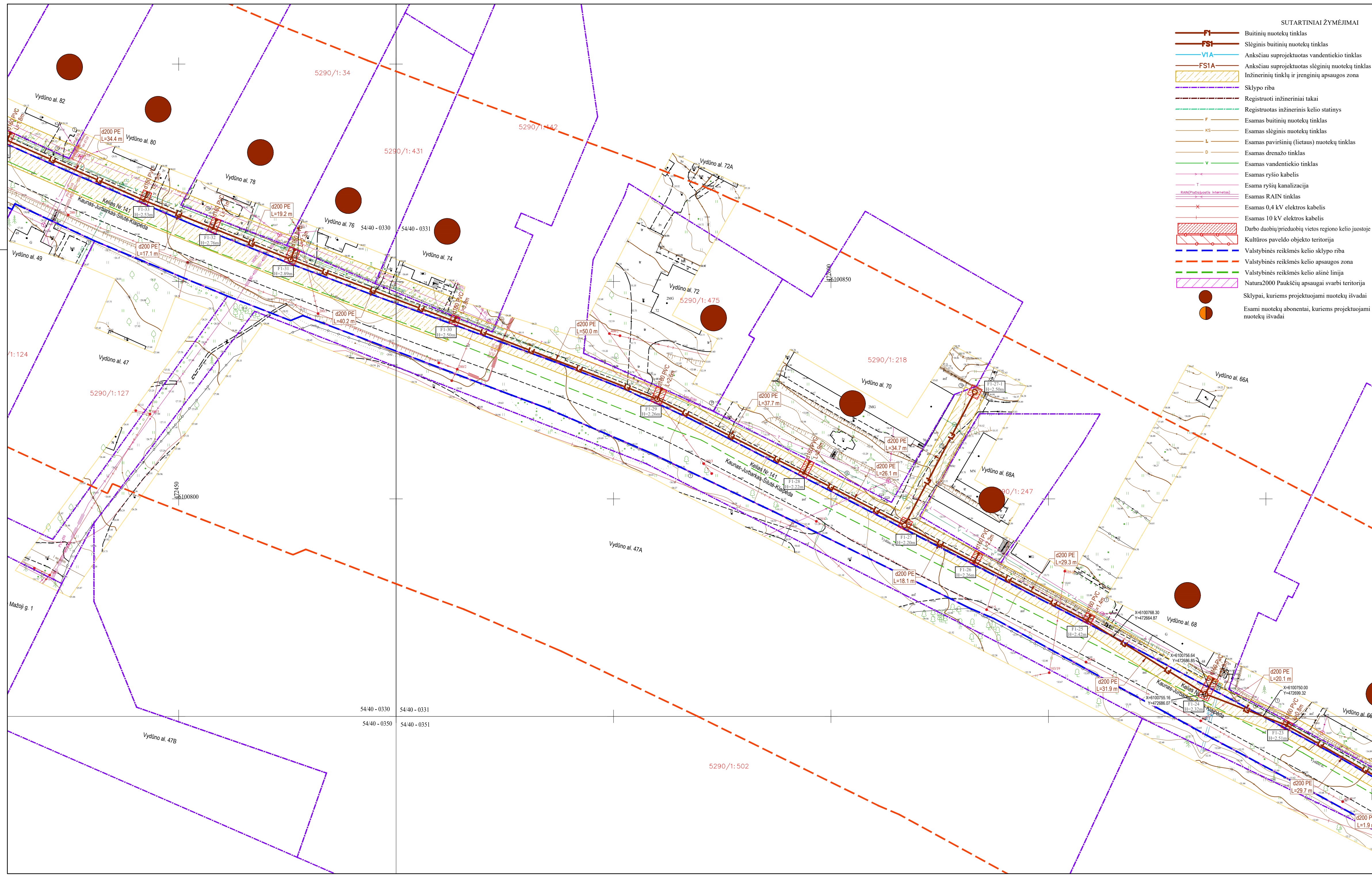
0	2022-04-25	Statybos leidimui, konkursui ir statybai
LAIDA	ISLEIDIMO DATA	LAIDOS STATUSAS. KEITIMO PRIEŽASTIS (JEI TAIKOMA)
KVAL. PATV. DOK. NR.	Zirmūnų g. 139, Vilnius Tel. (8-5) 2728334, Faks. (8-5) 2031280	
26429	PV	Gintas Stankus
25700	PDV	Gintas Stankus
	Proj.	Darius Bogdan
LT	STATYTOJAS IR (ARBA) UŽSAKOVAS	UAB "Giraitės vandenys"
	STATINIO PROJEKTO PAVADINIMAS	Nuotekų šalinimo tinklų Vydūno al., Vilkijos m., Kauno r. sav. statybos projektas
	STATINIO NUMERIS IR PAVADINIMAS, DOKUMENTO PAVADINIMAS	FI, FSI - Nuotekų šalinimo tinklai Nuotekų šalinimo tinklų planas
	DOKUMENTO ŽYMUO	AT-221-1908-XX-TDP-NT-B-01
	LAIDA	LAPAS LAPŲ
	0	3 7

MB "GEOTYMAS"

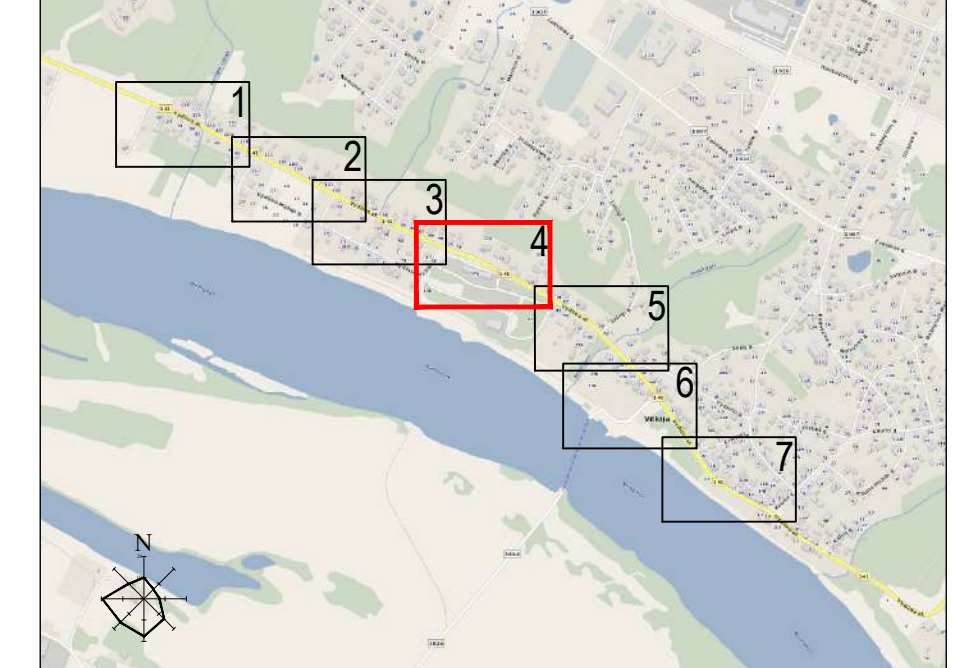
Korespondencijos adresas: Pylimo g. 20-15, 01118 Vilnius, Lietuva
 Įmonės kodas: 305276265
 Tel. Nr.: +370 678 24053
 El. p. geotymas@gmail.com
 www.geotymas.com

TOPOGRAFINIS PLANAS - PILNO TURINIO M 1:500		Horizontalus tikslumas:	0.10 m
Užsakovas: UAB "ATAMIS"		Vertikalus tikslumas:	0.10 m
Objektas: Kauno r. sav., Vilkija, Vydūno al.		Koordinacių sistema:	LKS-94
Geodezininkas: KP Nr. IGRV-540 P. Timinskas		Aukščių sistema:	LAS 07
Data: 2022-04-25		Nr./Lapų sk.	1/2
Objekto Nr.			20220425-01

- #### SUTARTINIAI ŽYMĖJIMAI
- FT Buitinių nuotekų tinklas
 - FS1 Slėginis buitinių nuotekų tinklas
 - V1A Anksčiau suprojektuotas vandentiekio tinklas
 - FS1A Anksčiau suprojektuotas slėginis nuotekų tinklas
 - Inžinerinių tinklų ir įrenginių apsaugos zona
 - Sklypo riba
 - Registruoti inžineriniai takai
 - Registruotas inžinerinis kelio statyns
 - F Esamas buitinių nuotekų tinklas
 - KS Esamas slėginis nuotekų tinklas
 - L Esamas paviršinių (lietaus) nuotekų tinklas
 - D Esamas drenažo tinklas
 - V Esamas vandentiekio tinklas
 - T Esamas ryšio kabelis
 - T Esama ryšių kanalizacija
 - RAIN (Plošumų, Internetas) Esamas RAIN tinklas
 - X Esamas 0,4 kV elektros kabelis
 - Esamas 10 kV elektros kabelis
 - Darbo duobių/prieduobių vietos regiono kelio juostoje
 - Kultūros paveldo objekto teritorija
 - Valstybinės reikšmės kelio sklypo riba
 - Valstybinės reikšmės kelio apsaugos zona
 - Valstybinės reikšmės kelio ašinė linija
 - Natura2000 Paukščių apsaugai svarbi teritorija
 - Sklypai, kuriems projektuojami nuotekų išvadai
 - Esami nuotekų abonentai, kuriems projektuojami nuotekų išvadai

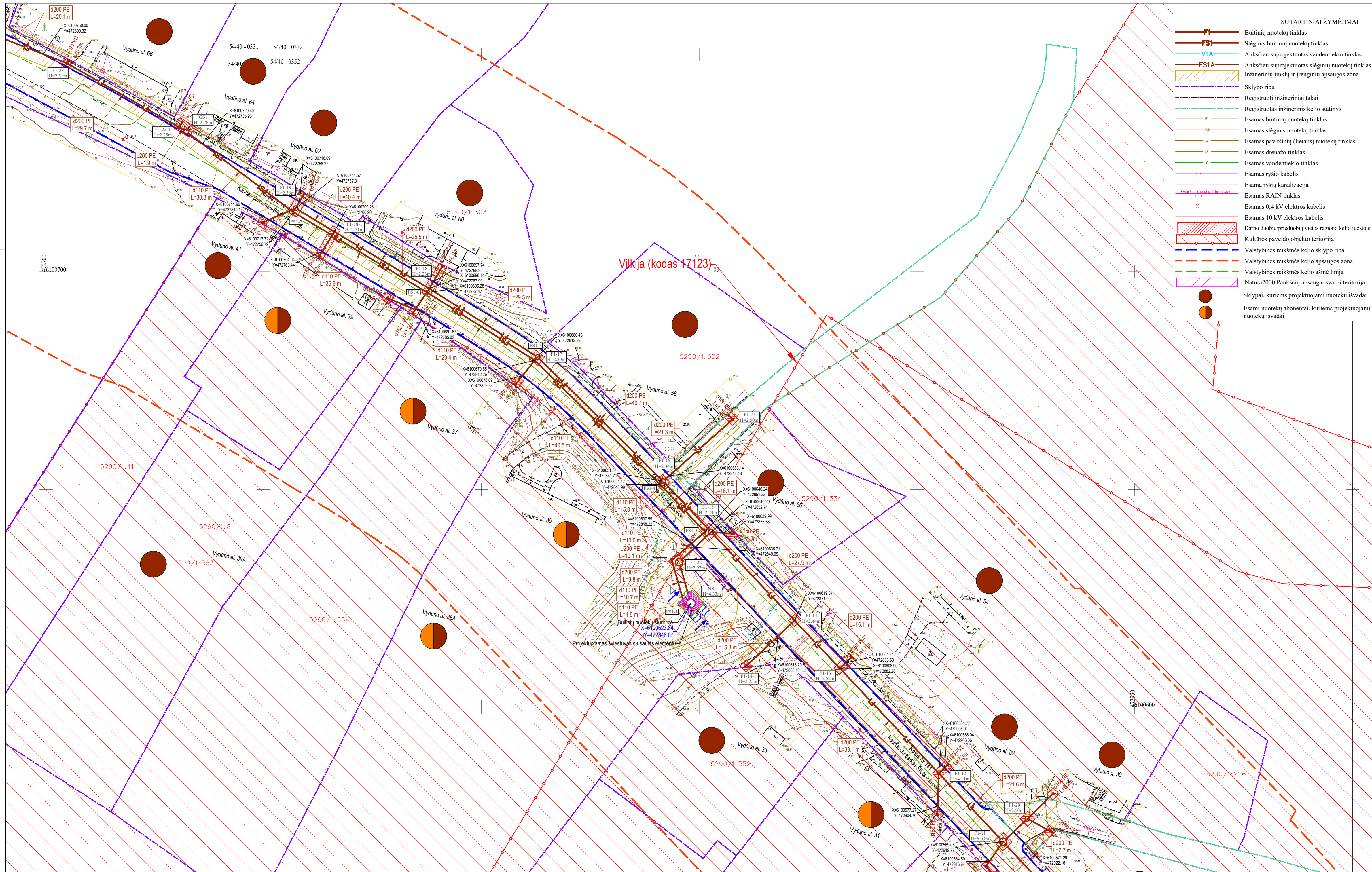


SITUACIJOS SCHEMA



- #### DARBŲ ATLIKIMO PASTABOS:
- PROJEKTUOJAMŲ TINKLŲ KLOJIMO DARBUS GATVĖSE VYKDYTI MAŽIAUSIO EISMO INTENSIVUMO METU. DIRBANT GATVĖJE (KELIO JUOSTOJE) TURI BŪTI UŽTIKRINTAS SAUGUS EISMAS. DARBO VIETOS GATVĖSE TURI BŪTI APTVERTOS PAGAL "AUTOMOBILIŲ KELIŲ DARBO VIETŲ APTVĖRIMO IR EISMO REGULIAVIMO Taisyklės T DVAER 12".
 - PRIEŠ PRADEDANT INŽINERINIŲ TINKLŲ PAKLOJIMO DARBUS, SUTIKSLINTI SUSIKIRTIMO SU KLOJIMO TRASA ESANČIAS POŽEMINES KOMUNIKACIJAS SU EKSPLOATUOJANČIOMIS ORGANIZACIJOMIS. ESANT 0,5 M ATSTUMAMS TARP SUSIKERTANČIŲ POŽEMINIŲ KOMUNIKACIJŲ, SUSIKIRTIMO VIETOSE ATLIKTI ŠURFAVIMO DARBUS ESAMŲ KOMUNIKACIJŲ AUKŠČIO PATIKSLINIMUI.
 - ŽEMĖS DARBUS VYKDYTI VADOVAUJANTIS STR. 1.06.01:2016 (STATYBOS DARBAI. STATINIO STATYBOS PRIEŽIŪRA) REIKALAVIMAIS.
 - PAKLOJUS INŽINERINIUS TINKLUS, ATSTATYTI IŠARDYTAS DANGAS IR ŽALIAS VEJAS IKI BUVUSIO LYGIO.
 - TINKLŲ TIESIMĄ NUMATYTI ATSKIRAIS RUOŽAIS, SUTEIKIANT GYVENTOJAMS GALIMYBĘ PRIVAŽIUOTI PRIE NAMŲ IR KITŲ OBJEKTŲ.
 - KRAŠTO KELIŲ JUOSTOSE, DARBAI TURI BŪTI ATLIKAMI TIK UŽDARU BŪDU.
 - STATANT TINKLUS IR ATKASANT RYŠIO KABELIUS, JIE TURI BŪTI APSAUGOTI DĖKLAIS. PROJEKTUOJAMI TINKLAI TURI BŪTI NE ARČIAU KAIP 0,5 M NUO RYŠIO KABELIŲ. ATŠAKOS GYVENTOJŲ PASIUNGIMUI TURI BŪTI ĮRENGTOS UŽ RYŠIO KABELIŲ NE MAŽIAU KAIP 0,5 M ATSTUMU.
 - STATANT TINKLUS IR ATKASANT ELEKTROS KABELIUS, JIE TURI BŪTI APSAUGOTI SUDEDAMAI DĖKLAIS. PROJEKTUOJAMI TINKLAI TURI BŪTI NE ARČIAU KAIP 0,5 M NUO ELEKTROS KABELIŲ. ATŠAKOS GYVENTOJŲ PASIUNGIMUI TURI BŪTI ĮRENGTOS UŽ ELEKTROS KABELIŲ NE MAŽIAU KAIP 0,5 M ATSTUMU.

0	2022-04-25	Statybos leidimui, konkursui ir statybai
LAIDA IŠLEIDIMO DATA LAIDOS STATUSAS. KEITIMO PRIEŽASTIS (JEI TAIKOMA)		
KVAL. PATV. DOK. NR.	Zirmūnų g. 139, Vilnius Tel. (8-5) 2728334, Faks. (8-5) 2031280	
26429	PV	Gintas Stankus
25700	PDV	Gintas Stankus
	Proj.	Darjus Bogdan
LT	STATYTOJAS IR (ARBA) UŽSAKOVAS	STATINIO PROJEKTO PAVADINIMAS Nuotekų šalinimo tinklų Vydūno al., Vilkijos m., Kauno r. sav. statybos projektas
	UAB "Giraitės vandenys"	STATINIO NUMERIS IR PAVADINIMAS, DOKUMENTO PAVADINIMAS F1, FS1 - Nuotekų šalinimo tinklai Nuotekų šalinimo tinklų planas
		M1:500
	DOKUMENTO ŽYMUO	LAIDA LAPAS LAPŲ
	AT-221-1908-XX-TDP-NT.B-01	0 4 7



SUTARTINIAI ŽYMĖJIMAI

- FT Buitinių nuotekų tinklas
- FS1 Slėginis buitinių nuotekų tinklas
- V1A Anksčiau suprojektuotas vandentiekio tinklas
- FS1A Anksčiau suprojektuotas slėginis nuotekų tinklas
- Inžinerinių tinklų ir įrenginių apsaugos zona
- Sklypo riba
- Registruoti inžineriniai takai
- Registruotas inžinerinis kelio statyns
- F Esamas buitinių nuotekų tinklas
- KS Esamas slėginis nuotekų tinklas
- L Esamas paviršinių (lietaus) nuotekų tinklas
- D Esamas drenazo tinklas
- V Esamas vandentiekio tinklas
- Esamas ryšio kabelis
- T Esama ryšių kanalizacija
- Esamas RAIN tinklas
- Esamas 0,4 kV elektros kabelis
- Esamas 10 kV elektros kabelis
- Darbo duobių/prieduobių vietos regiono kelio juostoje
- Kultūros paveldo objekto teritorija
- Valstybinės reikšmės kelio sklypo riba
- Valstybinės reikšmės kelio apsaugos zona
- Valstybinės reikšmės kelio ašinė linija
- Natura2000 Paukščių apsaugai svarbi teritorija
- Sklypai, kuriems projektuojami nuotekų išvadai
- Esami nuotekų abonentai, kuriems projektuojami nuotekų išvadai

MB "GEOTYMAS"

Stambaus mastelio topografinių planų derinimo su duomenų tvarkymo institucija viešojoje elektroninėje paslaugoje (TIIS) topografinio plano teritorijai suteiktas unikalus numeris.

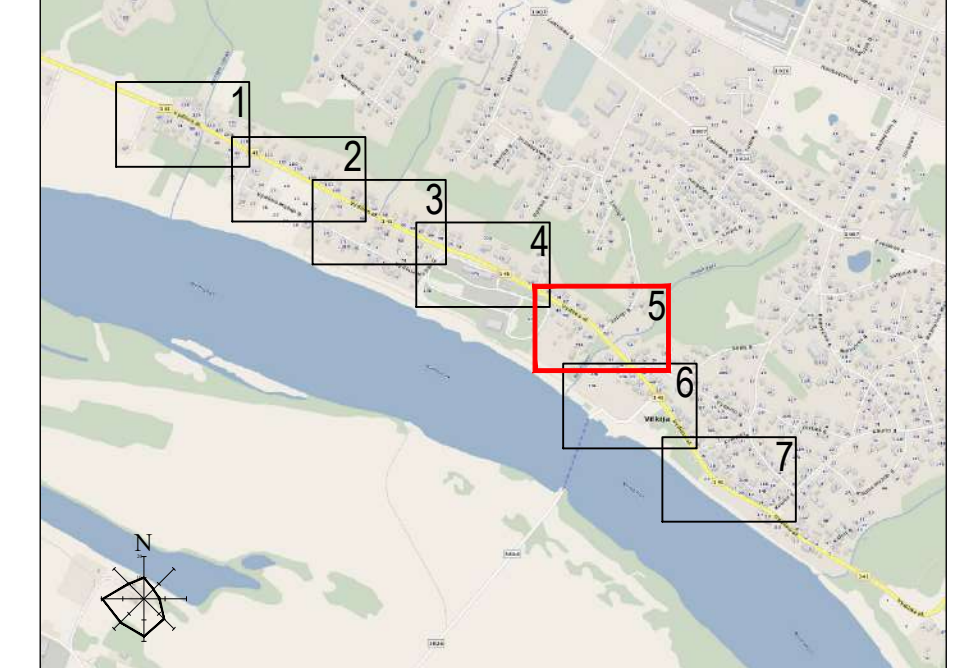
Suteiktas unikalus Nr. TIIS1-20220507-033431

Korespondencijos adresas: Pylimo g. 20-15, 01118 Vilnius, Lietuva
 Imonės kodas: 305276265
 Tel. Nr.: +370 678 24053
 El. p. geotymas@gmail.com
 www.geotymas.com

TOPOGRAFINIS PLANAS - PILNO TURINIO M 1:500

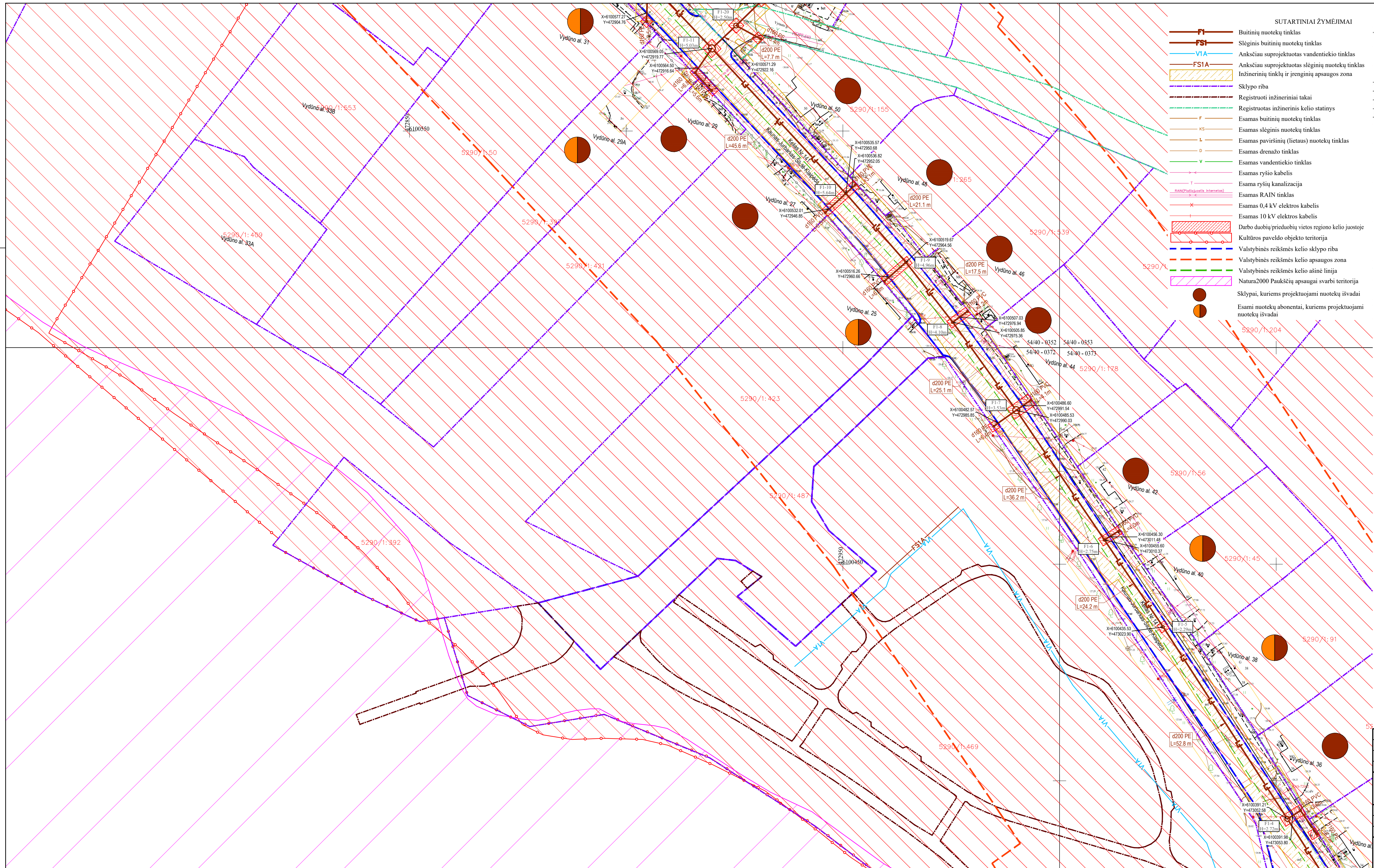
Užsakovas:	UAB "ATAMIS"	Horizontalus tikslumas:	0.10 m
Objektas:	Kauno r. sav., Vilkija, Vydūno al.	Vertikalus tikslumas:	0.10 m
Geodezinkas:	KP Nr. IGRV-540 P. Timinskas	Koordinacijų sistema:	LKS-94
		Aukščių sistema:	LAS 07
		Nr./Lapų sk.	1/2
		Objekto Nr.	20220425-01
		Data	2022-04-25

SITUACIJOS SCHEMA



- DARBŲ ATLIKIMO PASTABOS:
- PROJEKTUOJAMŲ TINKLŲ KLOJIMO DARBUS GATVĖSE VYKDYTI MAŽIAUSIO EISMO INTENSIVUMO METU. DIRBANT GATVĖJE (KELIO JUOSTOJE) TURI BŪTI UŽTIKINTAS SAUGUS EISMAS. DARBO VIETOS GATVĖSE TURI BŪTI APTVERTOS PAGAL "AUTOMOBILIŲ KELIŲ DARBO VIETŲ APTVĖRIMO IR EISMO REGULIAVIMO Taisyklės T DVAER 12".
 - PRIĖS PRADEDANT INŽINERINIŲ TINKLŲ PAKLOJIMO DARBUS, SUTIKSLINTI SUSIKIRTIMO SU KLOJIMO TRASA ESANČIAS POŽEMINES KOMUNIKACIJAS SU EKSPLOATUOJANČIOMIS ORGANIZACIJOMIS. ESANT 0,5 M ATSTUMAMS TARP SUSIKERTANČIŲ POŽEMINIŲ KOMUNIKACIJŲ, SUSIKIRTIMO VIETOSE ATLIKTI ŠURFAVIMO DARBUS ESAMŲ KOMUNIKACIJŲ AUKŠČIO PATIKSLINIMUI.
 - ŽEMĖS DARBUS VYKDYTI VADOVAUJANTIS STR. 1.06.01:2016 (STATYBOS DARBAI. STATINIO STATYBOS PRIEŽIŪRA) REIKALAVIMAIS.
 - PAKLOJUS INŽINERINIUS TINKLUS, ATSTATYTI IŠARDYTAS DANGAS IR ŽALIAS VEJAS IKI BUVUSIO LYGIO.
 - TINKLŲ TIESIMĄ NUMATYTI ATSKIRAIS RUOŽAIS, SUTEIKIANT GYVENTOJAMS GALIMYBĘ PRIVAŽIUOTI PRIE NAMŲ IR KITŲ OBJEKTŲ.
 - KRAŠTO KELIŲ JUOSTOSE, DARBAI TURI BŪTI ATLIKAMI TIK UŽDARU BŪDU.
 - STATANT TINKLUS IR ATKASANT RYŠIO KABELIUS, JIE TURI BŪTI APSAUGOTI DĖKLAIS. PROJEKTUOJAMI TINKLAI TURI BŪTI NE ARČIAU KAIP 0,5 M NUO RYŠIO KABELIŲ. ATSAKOS GYVENTOJŲ PASIUNGIMUI TURI BŪTI ĮRENGTOS 0,5 M RYŠIO KABELIŲ NE MAŽIAU KAIP 0,5 M ATSTUMU.
 - STATANT TINKLUS IR ATKASANT ELEKTROS KABELIUS, JIE TURI BŪTI APSAUGOTI SUDEDAMAI DĖKLAIS. PROJEKTUOJAMI TINKLAI TURI BŪTI NE ARČIAU KAIP 0,5 M NUO ELEKTROS KABELIŲ. ATSAKOS GYVENTOJŲ PASIUNGIMUI TURI BŪTI ĮRENGTOS UŽ ELEKTROS KABELIŲ NE MAŽIAU KAIP 0,5 M ATSTUMU.

0	2022-04-25	Statybos leidimui, konkursui ir statybai
LAIDA	ISLEIDIMO DATA	LAIDOS STATUSAS. KEITIMO PRIEŽASTIS (JEI TAIKOMA)
KVAL. PATV. DOK. NR.	Zirmūnų g. 139, Vilnius Tel. (8-5) 2728334, Faks. (8-5) 2031280	
26429	PV	Gintas Stankus
25700	PDV	Gintas Stankus
	Proj.	Darjus Bogdan
LT	STATYTOJAS IR (ARBA) UŽSAKOVAS	DOKUMENTO ŽYMUO
	UAB "Giraitės vandenys"	AT-221-1908-XX-TDP-NT.B-01
		LAIDA LAPAS LAPŲ
		0 5 7



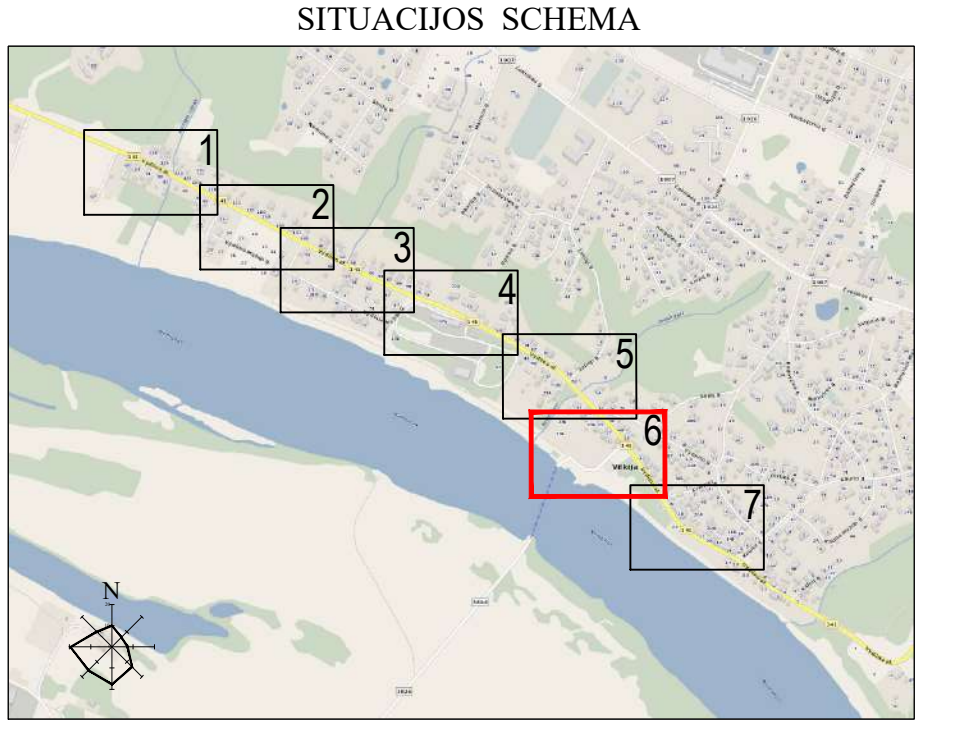
SUTARTINIAI ŽYMĖJIMAI

- FT Buitinių nuotekų tinklas
- FS1 Slėginis buitinių nuotekų tinklas
- V1A Anksčiau suprojektuotas vandentiekio tinklas
- FS1A Anksčiau suprojektuotas slėginis nuotekų tinklas
- Inžinerinių tinklų ir įrenginių apsaugos zona
- Sklypo riba
- Registruoti inžineriniai takai
- Registruotas inžinerinis kelio statyns
- Esamas buitinių nuotekų tinklas
- Esamas slėginis nuotekų tinklas
- Esamas paviršinių (lietaus) nuotekų tinklas
- Esamas drenažo tinklas
- Esamas vandentiekio tinklas
- Esamas ryšio kabelis
- Esama ryšių kanalizacija
- Esamas RAIN tinklas
- Esamas 0,4 kV elektros kabelis
- Esamas 10 kV elektros kabelis
- Darbo duobių/prieduobių vietos regiono kelio juostoje
- Kultūros paveldo objekto teritorija
- Valstybinės reikšmės kelio sklypo riba
- Valstybinės reikšmės kelio apsaugos zona
- Valstybinės reikšmės kelio asinė linija
- Natura2000 Paukščių apsaugai svarbi teritorija
- Sklypai, kuriems projektuojami nuotekų išvadai
- Esami nuotekų abonentai, kuriems projektuojami nuotekų išvadai

TOPOGRAFINIS PLANAS - PILNO TURINIO M 1:500

Korespondencijos adresas: Pylimo g. 20-15, 01118 Vilnius, Lietuva
 Tel. Nr.: +370 678 24053
 El. p. geotymas@gmail.com
 www.geotymas.com

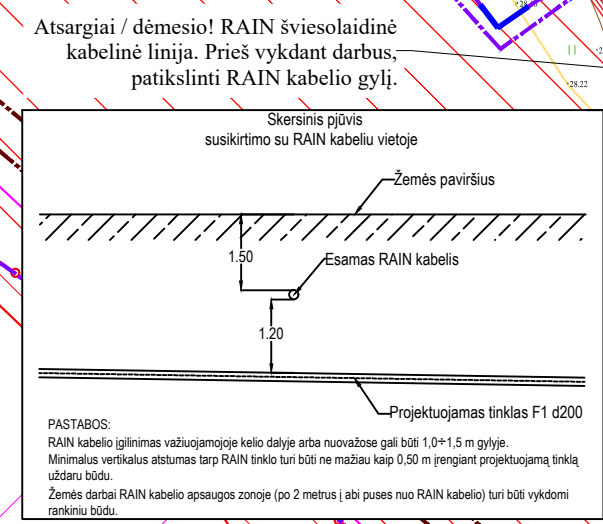
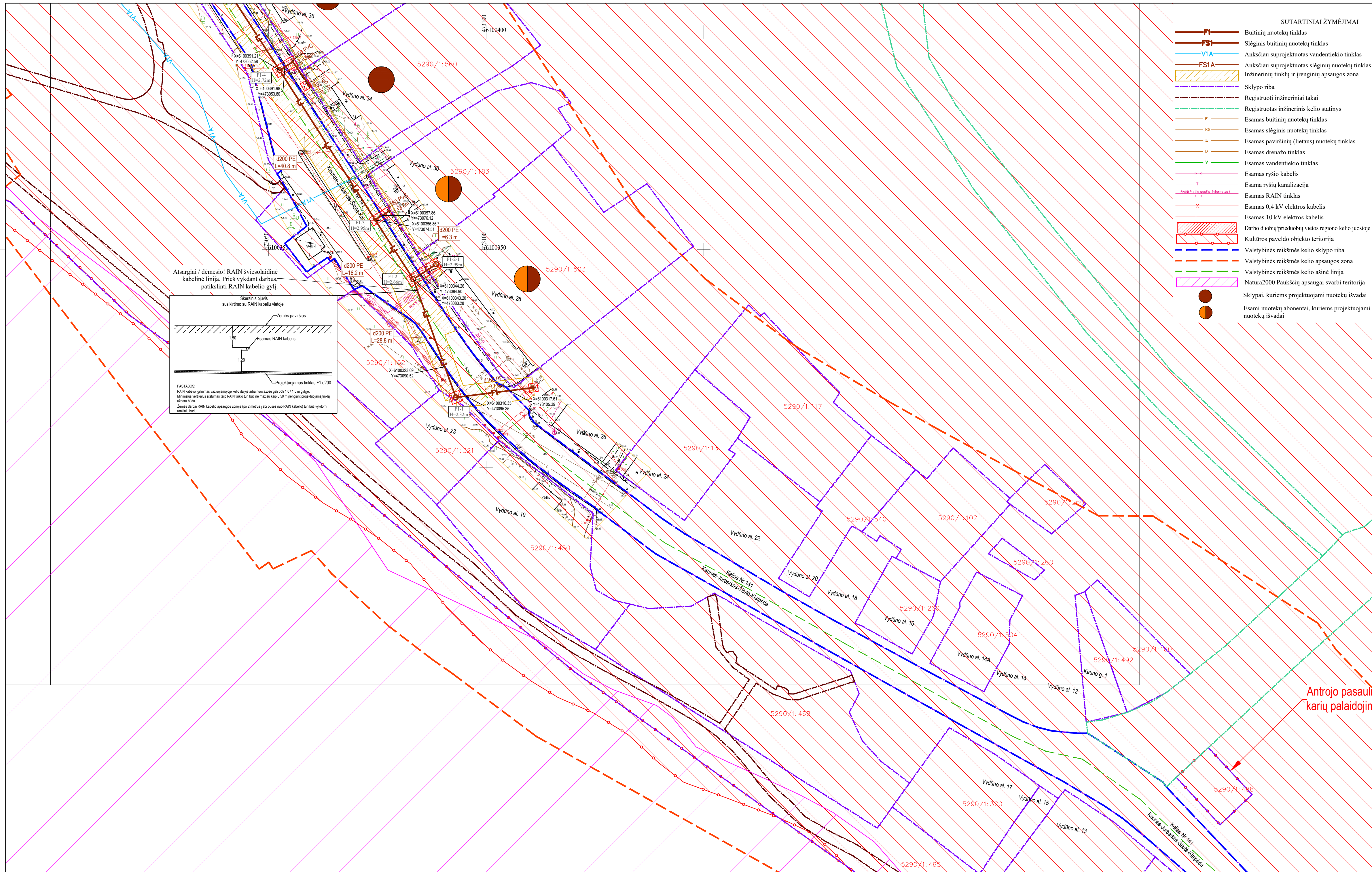
Horizontalus tikslumas: 0.10 m	
Vertikalus tikslumas: 0.10 m	
Koordinacių sistema: LKS-94	
Aukščių sistema: LAS 07	
Nr./Lapų sk.: 1/2	
Užsakovas: UAB "ATAMIS"	Objekto Nr.: 20220425-01
Objektas: Kauno r. sav., Vilkija, Vydūno al.	
Geodezinkas: KP Nr. IGRV-540	Data: 2022-04-25
P. Timinskas	



DARBŲ ATLIKIMO PASTABOS:

1. PROJEKTUOJAMŲ TINKLŲ KLOJIMO DARBUS GATVĖSE VYKDYTI MAŽIAUSIO EISMO INTENSIVUMO METU. DIRBANT GATVĖJE (KELIO JUOSTOJE) TURI BŪTI UŽTIKRINTAS SAUGUS EISMAS. DARBO VIETOS GATVĖSE TURI BŪTI APTVERTOS PAGAL "AUTOMOBILIŲ KELIŲ DARBO VIETŲ APTVĖRIMO IR EISMO REGULIAVIMO Taisyklės T DVAER 12".
2. PRIEŠ PRADEDANT INŽINERINIŲ TINKLŲ PAKLOJIMO DARBUS, SUTIKSLINTI SUSIKIRTIMO SU KLOJIMO TRASA ESANČIAS POŽEMINES KOMUNIKACIJAS SU EKSPLOATUOJANČIOMIS ORGANIZACIJOMIS. ESANT 0,5 M ATSTUMAMS TARP SUSIKERTANČIŲ POŽEMINIŲ KOMUNIKACIJŲ, SUSIKIRTIMO VIETOSE ATLIKTI ŠURFAVIMO DARBUS ESAMŲ KOMUNIKACIJŲ AUKŠČIO PATIKSLINIMUI.
3. ŽEMĖS DARBUS VYKDYTI VADOVAUJANTIS STR. 1.06.01.2016 (STATYBOS DARBAI. STATINIO STATYBOS PRIEŽIŪRA) REIKALAVIMAIS.
4. PAKLOJUS INŽINERINIUS TINKLUS, ATSTATYTI IŠARDYTAS DANGAS IR ŽALIAS VEJAS IKI BUVUSIO LYGIO.
5. TINKLŲ TIESIMĄ NUMATYTI ATSKIRAIS RUOŽAIS, SUTEIKIANT GYVENTOJAMS GALIMYBĘ PRIVAŽIUOTI PRIE NAMŲ IR KITŲ OBJEKTŲ.
6. KRAŠTO KELIŲ JUOSTOSE, DARBAI TURI BŪTI ATLIKAMI TIK UŽDARU BŪDU.
7. STATANT TINKLUS IR ATKASANT RYŠIO KABELIUS, JIE TURI BŪTI APSAUGOTI DĖKLAIS. PROJEKTUOJAMI TINKLAI TURI BŪTI NE ARČIAU KAIP 0,5 M NUO RYŠIO KABELIŲ. ATŠAKOS GYVENTOJŲ PASIUNGIMUI TURI BŪTI ĮRENGTOS UŽ RYŠIO KABELIŲ NE MAŽIAU KAIP 0,5 M ATSTUMU.
8. STATANT TINKLUS IR ATKASANT ELEKTROS KABELIUS, JIE TURI BŪTI APSAUGOTI SUDEDAMAI DĖKLAIS. PROJEKTUOJAMI TINKLAI TURI BŪTI NE ARČIAU KAIP 0,5 M NUO ELEKTROS KABELIŲ. ATŠAKOS GYVENTOJŲ PASIUNGIMUI TURI BŪTI ĮRENGTOS UŽ ELEKTROS KABELIŲ NE MAŽIAU KAIP 0,5 M ATSTUMU.

0	2022-04-25	Statybos leidimui, konkursui ir statybai
LAIDA		ISLEIDIMO DATA
KVAL. PATV. DOK. NR.		LAIDOS STATUSAS. KEITIMO PRIEŽASTIS (JEI TAİKOMA)
 Zirmūnų g. 139, Vilnius Tel. (8-5) 2728334, Faks. (8-5) 2031280		STATINIO PROJEKTO PAVADINIMAS Nuotekų šalinimo tinklų Vydūno al., Vilkijos m., Kauno r. sav. statybos projektas
26429	PV	Gintas Stankus
25700	PDV	Gintas Stankus
	Proj.	Darjus Bogdan
STATYTOJAS IR (ARBA) UŽSAKOVAS		STATINIO NUMERIS IR PAVADINIMAS, DOKUMENTO PAVADINIMAS
UAB "Giraitės vandenys"		FI, FS1 - Nuotekų šalinimo tinklai Nuotekų šalinimo tinklų planas
		M1:500
DOKUMENTO ŽYMUO		LAIDA LAPAS LAPŲ
AT-221-1908-XX-TDP-NT.B-01		0 6 7



SUTARTINIAI ŽYMĖJIMAI

- FI** Buitinių nuotekų tinklas
- FSI** Slėginis buitinių nuotekų tinklas
- V1A** Anksčiau suprojektuotas vandentiekio tinklas
- FS1A** Anksčiau suprojektuotas slėginis nuotekų tinklas
- Inžinerinių tinklų ir įrenginių apsaugos zona
- Sklypo riba
- Registruoti inžineriniai takai
- Registruotas inžinerinis kelio statyns
- F** Esamas buitinių nuotekų tinklas
- KS** Esamas slėginis nuotekų tinklas
- L** Esamas paviršinių (lietaus) nuotekų tinklas
- D** Esamas drenažo tinklas
- V** Esamas vandentiekio tinklas
- Esamas ryšio kabelis
- Esama ryšių kanalizacija
- Esamas RAIN tinklas
- Esamas 0,4 kV elektros kabelis
- Esamas 10 kV elektros kabelis
- Darbo duobių/prieduobių vietos regiono kelio juostoje
- Kultūros paveldo objekto teritorija
- Valstybinės reikšmės kelio sklypo riba
- Valstybinės reikšmės kelio apsaugos zona
- Valstybinės reikšmės kelio asinė linija
- Natura2000 Paukščių apsaugai svarbi teritorija
- Sklypai, kuriems projektuojami nuotekų išvadai
- Esami nuotekų abonentai, kuriems projektuojami nuotekų išvadai

Stambaus mastelio topografinių planų derinimo su duomenų tvarkymo institucija vietoje elektroninioje paslaugoje (THIS) topografinio plano teritorijai suteiktas unikalus numeris.

Suteiktas unikalus Nr. THIS1-20220507-033431

MB "GEOTYMAS"

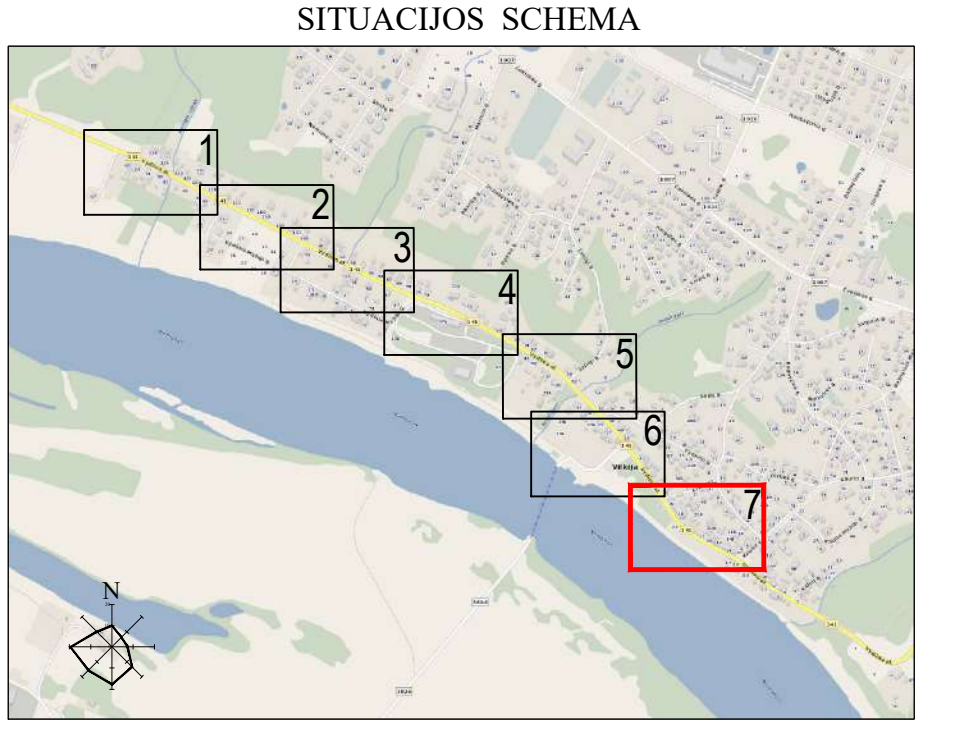
Korespondencijos adresas: Pylimo g. 20 – 15, 01118 Vilnius, Lietuva
 Įmonės kodas: 305276265
 Tel. Nr.: +370 678 24053
 El. p. geotymas@gmail.com
 www.geotymas.com

TOPOGRAFINIS PLANAS - PILNO TURINIO M 1:500

Užsakovas: UAB "ATAMIS"
 Objektas: Kauno r. sav., Vilkija, Vydūno al.
 Geodezinkas: KP Nr. IGRV-540 P. Timinskas

Data: 2022-04-25
 Objekto Nr.: 20220425-01

Horizontalus tikslumas: 0.10 m
 Vertikalus tikslumas: 0.10 m
 Koordinacių sistema: LKS-94
 Aukščių sistema: LAS 07
 Nr./Lapų sk.: 1/2
 Objekto Nr.: 20220425-01



- DARBŲ ATLIKIMO PASTABOS:
- PROJEKTUOJAMŲ TINKLŲ KLOJIMO DARBUS GATVĖSE VYKDYTI MAŽIAUSIO EISMO INTENSIVUMO METU. DIRBANT GATVĖJE (KELIO JUOSTOJE) TURI BŪTI UŽTIKINTAS SAUGUS EISMAS. DARBO VIETOS GATVĖSE TURI BŪTI APTVERTOS PAGAL "AUTOMOBILIŲ KELIŲ DARBO VIETŲ APTVĖRIMO IR EISMO REGULIAVIMO Taisyklės T DVAER 12".
 - PRIEŠ PRADĖDANT INŽINERINIŲ TINKLŲ PAKLOJIMO DARBUS, SUTIKSLINTI SUSIKIRTIMO SU KLOJIMO TRASA ESANČIAS POŽEMINES KOMUNIKACIJAS SU EKSPLOATUOJANČIOMIS ORGANIZACIJOMIS. ESANT 0,5 M ATSTUMAMS TARP SUSIKERTANČIŲ POŽEMINIŲ KOMUNIKACIJŲ, SUSIKIRTIMO VIETOSE ATLIKTI ŠURFAVIMO DARBUS ESAMŲ KOMUNIKACIJŲ AUKŠČIO PATIKSLINIMUI.
 - ŽEMĖS DARBUS VYKDYTI VADOVAUJANTIS STR. 1.06.01.2016 (STATYBOS DARBAI. STATINIO STATYBOS PRIEŽIŪRA) REIKALAVIMAIS.
 - PAKLOJUS INŽINERINIUS TINKLUS, ATSTATYTI IŠARDYTAS DANGAS IR ŽALIAS VEJAS IKI BUVUSIO LYGIO.
 - TINKLŲ TIESIMĄ NUMATYTI ATSKIRAIS RUOŽAIS, SUTEIKIAMIS GYVENTOJAMS GALIMYBĘ PRIVAŽIUOTI PRIE NAMŲ IR KITŲ OBJEKTŲ.
 - KRAŠTO KELIŲ JUOSTOSE, DARBAI TURI BŪTI ATLIKAMI TIK UŽDARU BŪDU.
 - STATANT TINKLUS IR ATKASANT RYŠIO KABELIUS, JIE TURI BŪTI APSAUGOTI DĖKLAIS. PROJEKTUOJAMI TINKLAI TURI BŪTI NE ARČIAU KAIP 0,5 M NUO RYŠIO KABELIŲ. ATŠAKOS GYVENTOJŲ PASIUNGIMUI TURI BŪTI ĮRENGTOS UŽ RYŠIO KABELIŲ NE MAŽIAU KAIP 0,5 M ATSTUMU.
 - STATANT TINKLUS IR ATKASANT ELEKTROS KABELIUS, JIE TURI BŪTI APSAUGOTI SUDEDAMAI DĖKLAIS. PROJEKTUOJAMI TINKLAI TURI BŪTI NE ARČIAU KAIP 0,5 M NUO ELEKTROS KABELIŲ. ATŠAKOS GYVENTOJŲ PASIUNGIMUI TURI BŪTI ĮRENGTOS UŽ ELEKTROS KABELIŲ NE MAŽIAU KAIP 0,5 M ATSTUMU.

Antrojo pasaulinio kario palaidojimo

0	2022-04-25	Statybos leidimui, konkursui ir statybai
LAIDA	ISLEIDIMO DATA	LAIDOS STATUSAS. KEITIMO PRIEŽASTIS (JEI TAIKOMA)
KVAL. PATV. DOK. NR.	Zirmūnų g. 139, Vilnius Tel. (8-5) 2728334, Faks. (8-5) 2031280	
26429	PV	Gintas Stankus
25700	PDV	Gintas Stankus
	Proj.	Darius Bogdan
LT	STATYTOJAS IR (ARBA) UŽSAKOVAS	UAB "Giraitės vandenys"
	STATINIO PROJEKTO PAVADINIMAS	Nuotekų šalinimo tinklų Vydūno al., Vilkijos m., Kauno r. sav. statybos projektas
	STATINIO NUMERIS IR PAVADINIMAS, DOKUMENTO PAVADINIMAS	F1, FS1 - Nuotekų šalinimo tinklai Nuotekų šalinimo tinklų planas
	DOKUMENTO ŽYMUO	AT-221-1908-XX-TDP-NT-B-01
	LAIDA	LAPAS LAPŲ
	0	7 7